


10

Aigüeta de Barbaruens



www.bttpuropirineo.com

DATOS TÉCNICOS

Tipo de ruta: **Circular**

Distancia: **20,7 km**

Desnivel acumulado: **720 m**

Dificultad física: **Media**

Dificultad técnica: **Difícil**

Tiempo estimado: **2,5 - 3,5 h**

Terreno: **Asfalto, pista y sendero**

Asfalto: **2,1 km - 10%**

Pista: **13,5 km - 65%**

Sendero: **5,1 km - 25%**



Aigüeta de Barbaruens is one of the best gorges in the Pyrenees to enjoy canyoning. The route departs from a tiny village called Barbaruens by a dirt road which climbs up to the Virgen de la Plana hermitage, a wonderful place located at the top of the valley. From there a long and beautiful singletrack descends through a wild forest in an amazing scenery of waterfalls, rapids and cristal waters. If these 5 km of single trail are not enough for you, there is a black extension with another 2,5 km of rocky steps suitable for the most skilled bikers.



L'Aigüeta de Barbaruens est l'un des meilleurs canyons du Pirineo pour profiter du canyoning. La route part du petit village de Barbaruens par une piste qui monte jusqu'à l'ermitage de la Vierge de la Plana, un lieu merveilleux placé dans le plus haut de la vallée. Depuis là-bas, un long et joli sentier descend par le bois sauvage, ayant comme toile de fond des spectaculaires cascades, des rapides et des eaux cristallines. Si ces 5 kms de sentier ne sont pas suffisants pour vous, il y a une prolongation avec d'autres 2,5 kms de tronçons rocheux, seulement conseillé aux bikers les plus expérimentés.



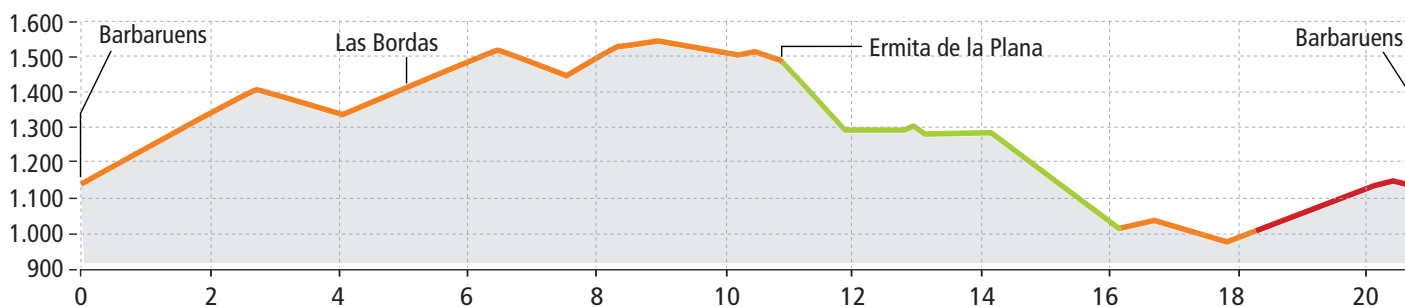
La Aigüeta de Barbaruens es uno de los ríos más conocidos del Pirineo para la práctica del barranquismo. Nuestra propuesta consiste en remontar a la cabecera del barranco para luego bajar en paralelo al río disfrutando de mágicas imágenes de cascadas, rápidos y pozas de agua cristalina.

La ruta parte de Barbaruens y asciende por pista en dirección al circo de Armeña. Tras llegar a una zona de bordas continúa el ascenso cruzando varios barrancos hasta llegar a la ermita de la Virgen de la Plana, ubicada en un paraje idílico con espectaculares vistas del valle de Barbaruens y la sierra de Chía.

El sendero de descenso hasta la Aigüeta por el bosque es bastante empinado y con curvas cerradas. Tras cruzar el río, se continúa llaneando por el bosque junto al cauce hasta enlazar con el camino utilizado por los barranquistas (¡mucha precaución en la época estival a partir de aquí!). El último tramo tiene excelentes secciones de pedaleo y de bajada por firme rocoso hasta el puente de la Saca, donde se cruza la Aigüeta para remontar al pueblo de Barbaruens, primero por pista y luego por carretera local.

Variante Superaigüeta:

La ruta puede ampliarse comenzando el ascenso por carretera desde San Pedro de Tabernes para finalizar con 2,5 km adicionales de sendero muy técnico pero de gran belleza junto a las pozas de la Aigüeta. Una variante negra para los bikers más duros con 900 m de desnivel acumulado y 24,4 km de longitud.



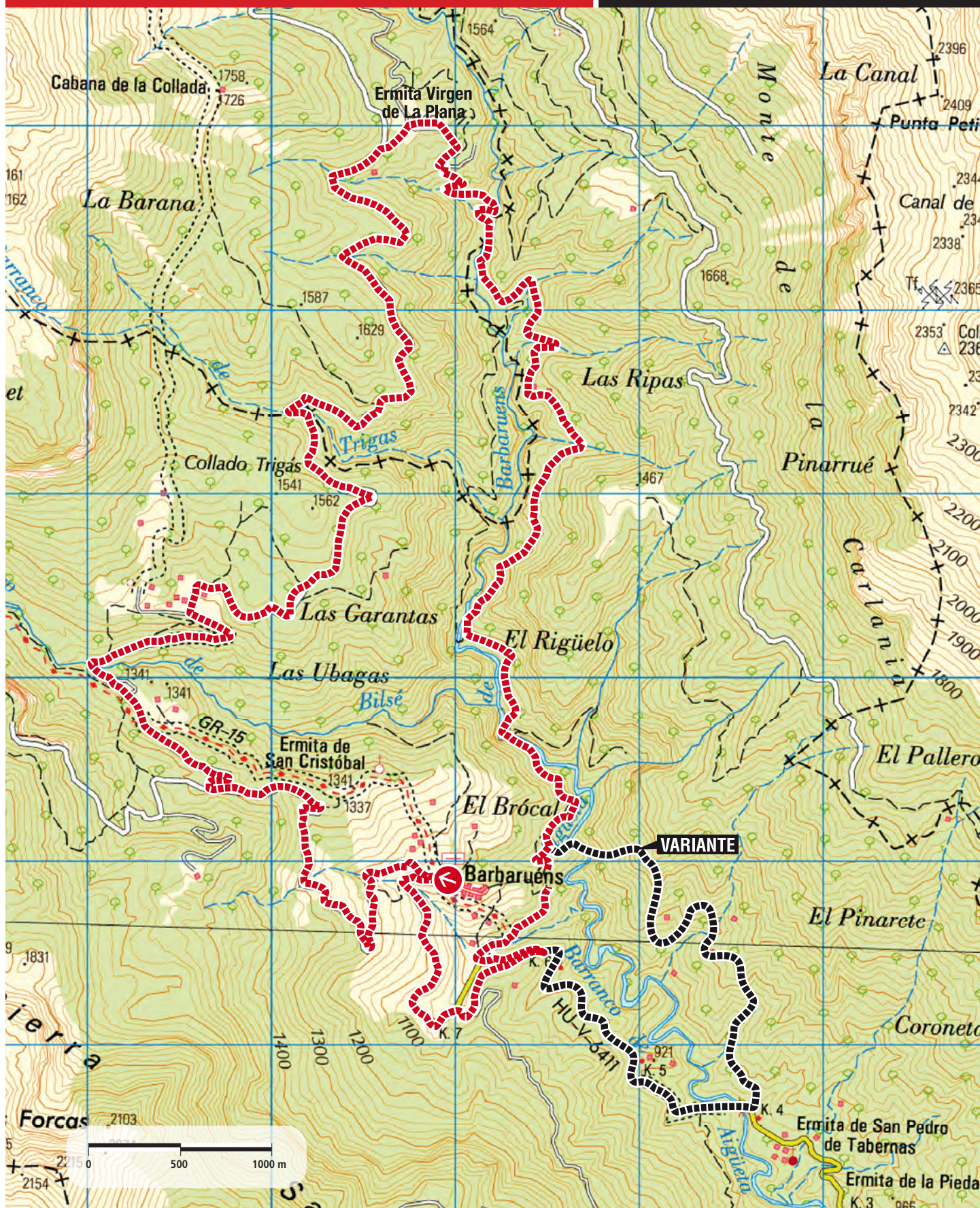
PERFIL RUTA

Asfalto

Pista

Senda

Altitud en metros. Distancia en kilómetros.



Mapa cedido por Alpina

Diseño **inizia**



Descarga el track de la ruta en la web o escaneando este código QR.

