


# 04

## Castejón Express



www.bttpuropirineo.com

### DATOS TÉCNICOS

Tipo de ruta: **Circular**

Distancia: **25,3 km**

Desnivel acumulado: **1.050 m**

Dificultad física: **Alta**

Dificultad técnica: **Difícil**

Tiempo estimado: **3 - 4 h**

Terreno: **Asfalto, pista y sendero**

Asfalto: **5,8 km - 23%**


Pista: **13,6 km - 54%**


Sendero: **5,8 km - 23%**



SEÑALIZADA



 Three fast, windy and electric downhill sections. The trilogy of amazing descents made up of Sos-Castejón, Arasán Express and Gabás-El Run are a reason worth enough to come to Puro Pirineo from far away. The route consists in three different loops departing from Castejón de Sos and connecting the mentioned descends by paved roads and dirt tracks, some of them rather steep. An interesting loop extension from Sos takes route 20 (red) to climb up to Ramastué and adds another technical enduro singletrack to the route. It's marked with a black line on the map.

 Trois descentes rapides, techniques et athlétiques. Cette trilogie d'incroyables descentes est composée par celle de Sos-Castejón, celle d'Arasán Express et celle de Gabás-El Run, un parcours celui-ci pour se faire plaisir et une raison suffisante pour venir exprès à Puro Pirineo. Le parcours est composé de trois boucles différentes avec départ à Castejón de Sos. Les descentes mentionnés sont reliés par des routes asphaltées et des chemins de terre, certains d'entre eux, assez raides. Pour faire une intéressante extension/variante de la boucle, en partant de Sos, prendre la route 20 et remonter jusqu'à Ramastué. Ce dernier sentier ajoute un autre technique singletrack d'enduro à la route, c'est le tracé noir sur la carte.

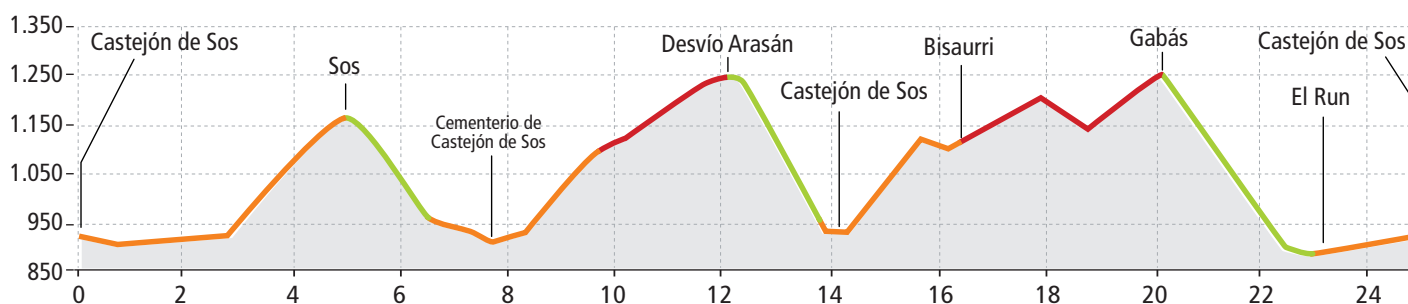


Tres bajadas eléctricas, rápidas y sinuosas. Si te gusta bajar, esta ruta combina los tres mejores descensos por sendero en el entorno de Castejón: Sos - Castejón, Arasán Express y Gabás - El Run. La ruta parte de Castejón de Sos y se dirige hacia Sos por las duras rampas de la pista de La Ribera. En la ermita de San Andrés de Sos, con excelentes vistas panorámicas del valle, nace el primer descenso por un terreno compacto de roca rojiza hasta el cementerio de Castejón. Allí enlazaremos con una pista que conecta con la carretera que asciende a Arasán.

Frente a la ermita de Santa Bárbara de Arasán arranca el segundo descenso de la ruta, Arasán Express, un auténtico bikepark natural entre robles que combina pasajes rápidos, callejones y curvas en zigzag hasta llegar a Castejón de Sos. Tras el éxtasis de la bajada cruzaremos el pueblo y cogemos aire para ascender por los fuertes repechos de la pista del Posino. Una vez en Bisaurri se toma la carretera a Gabás, de donde parte el espectacular descenso que conduce a El Rún. El sendero combina pasos técnicos (ojo al cruce del barranco) con la pura esencia del flow rodeado de un bosque de ensueño. Al final, una cómoda pista conduce de vuelta a Castejón de Sos por la ribera del Ésera.

### Variante Tetralogía

Una interesante variante, marcada de negro en el mapa, añade un descenso más a la trilogía de Castejón Express. Consiste en tomar la ruta 20 comarcal al llegar a Sos, que asciende a Ramastué por pista para luego bajar por el técnico sendero de la ermita de San Marcos hasta enlazar en Sos con la Castejón Express.



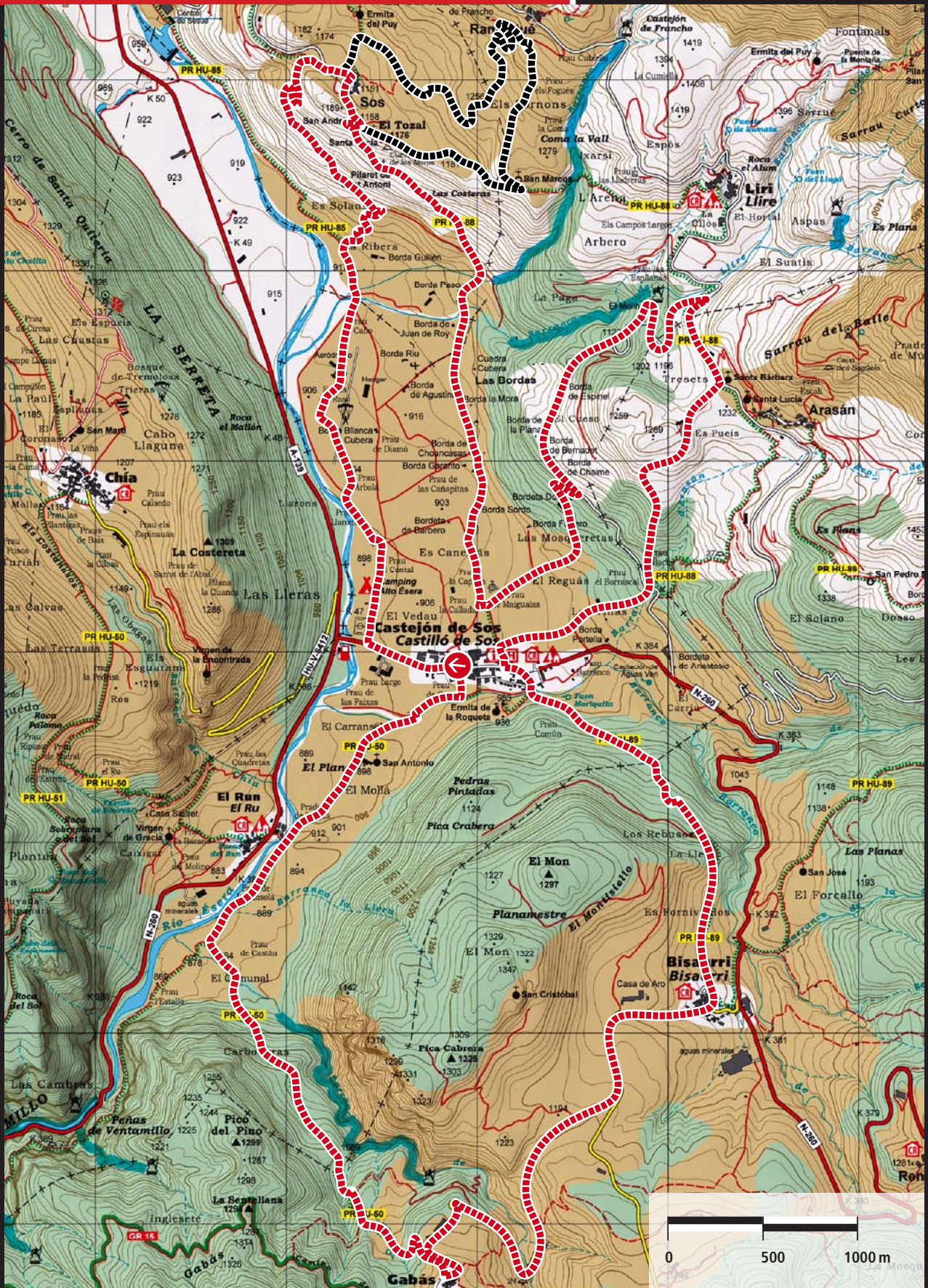
PERFIL RUTA

Asfalto

Pista

Senda

Altitud en metros, Distancia en kilómetros.



Mapa cedido por Alpina

Diseño **inizia**



Descarga el track de la ruta en la web o escaneando este código QR.

